Reg. nr:T-1[illegible]
2013.11.22

VALSTYBINĖ TERITORIJŲ PLANAVIMO IR STATYBOS INSPEKCIJA
PRIE APLINKOS MINISTERIJOS
PANEVĖŽIO TERITORIJŲ PLANAVIMO IR STATYBOS VALSTYBINĖS PRIEŽIŪROS SKYRIUS

TERITORIJŲ PLANAVIMO DOKUMENTO PATIKRINIMO AKTAS

2013-10-22 Nr. TP1-2667 (18.4)
(data)
Panevėžys
(sudarymo vieta)

Tikrinamasis teritorijų planavimo dokumentas	**Žemės sklypų (kadastro Nr. 6672/0001:86; Nr. 6672/0001:87; Nr. 6672/0001:100) Vilkapjūvių k., Karsakiškio sen., Panevėžio r. detalusis planas, vietovės lygmuo, detalusis planas.** (teritorijų planavimo dokumento pavadinimas, planavimo lygmuo ir rūšis)
Planavimo organizatorius	**Rasa Alkauskienė ir Rimas Alkauskas, gyv. Šiaulių g. 47-1, Panevėžyje, tel. 8-675-28361.** (Lietuvos arba užsienio juridinio asmens ar kitos užsienio organizacijos pavadinimas, buveinės adresas, telefono numeris; fizinio asmens vardas ir pavardė, gyvenamoji vieta, telefono numeris)
Teritorijų planavimo dokumento rengėjas	**Arch. Artūras Survila, Švyturio g. 17-1, Pažagieniai, Panevėžio r., proj. vadovas Artūras Survila, kval. atestatas Nr. A1110, tel. 8-615-37438.** (juridinio asmens ar įmonės, įsteigtos Europos Sąjungos valstybėse narėse ir kitose Europos ekonominės erdvės susitarimą pasirašiusiose valstybėse, filialo Lietuvos Respublikoje pavadinimas, buveinės adresas, telefono numeris; specialisto vardas, pavardė, atestato (kai jis privalomas) numeris, telefono numeris)
Tikrinti pateikti dokumentai	**Žemės sklypų (kadastro Nr. 6672/0001:86; Nr. 6672/0001:87; Nr. 6672/0001:100) Vilkapjūvių k., Karsakiškio sen., Panevėžio r. detalusis planas, 2 egz.** (pavadinimai ir segtuvų skaičius)
Patikrinimo apibendrinimas	**Planavimo tikslai atitinka teisės aktų nuostatoms;** (planavimo tikslų neatitiktys teisės aktų nuostatoms) **Planavimo procedūros atitinka teisės aktų nuostatoms;** (planavimo procedūrų neatitiktys teisės aktų nuostatoms) **Teritorijų planavimo dokumento sprendiniai atitinka teisės aktų nuostatoms.** (teritorijų planavimo dokumento sprendinių neatitiktys teisės aktų nuostatoms)

Reg. nr:T-198
2013.11.22

Patikrinimo išvada	**Teigiama.** (teigiama arba neigiama pagal Teritorijų planavimo dokumentų tikrinimo tvarkos aprašo 16 punktą)
Reikalavimas planavimo organizatoriui	**Nėra.** (pagal Teritorijų planavimo dokumentų tikrinimo tvarkos aprašo 19 punktą)
Išvada dėl viešumo ir (ar) derinimo procedūrų kartojimo	**Nėra**. (pagal Teritorijų planavimo dokumentų tikrinimo tvarkos aprašo 12 ir 13 punktus)
Išvada dėl teritorijų planavimo dokumento tvirtinimo	**Tvirtinti galima.** (pagal Teritorijų planavimo dokumentų tikrinimo tvarkos aprašo 20 punktą)

Teritorijų planavimo dokumentą patikrino

Vyriausiasis specialistas Titas Mindaugas Steponavičius

Žemės sklypų 6672/0001:86, 6672/0001:87 ir 6672/0001:100 Vilkapjūvių k., Karsakiškio sen., Panevėžio r., naudojimo paskirties keitimo detaliojo planavimo projekto

AIŠKINAMASIS RAŠTAS

Reg. nr:T-198
2013.11.22

Bendrieji duomenys

Žemės sklypo žemės naudojimo paskirties keitimo Vilkapjūvių k., Karsakiškio sen., Panevėžio r., detalaus planavimo projektas parengtas remiantis užsakovų – Rasos Alkauskienės ir Rimo Alkausko pateikta projektavimo užduotimi ir Panevėžio raj. savivaldybės Architektūros skyriaus išduotu projektavimo sąlygų sąvadu Nr.TP.132 - 13 ((13.13)-GD9-680, pakeistas 2013-08-12).

Duomenys apie žemės sklypus

Planuojama teritorija yra Panevėžio rajone Karsakiškio seniūnijos Vilkapjūvių kaime, kuris yra šiaurės rytų kryptimi nuo Panevėžio miesto, už Paliūniškio pietinės gyvenvietės dalies pervažiavus tiltu Lėvens upę nuo krašto kelio Nr.191 (arba Vabalninko gatvės) Vabalninko kryptimi ir Vilktupio gatvės sankryžos pavažiavus pastarąja apie 1,45 km iki susikirtimo su šiaurės (arba Klimbalės vietovės) kryptimi mišku vedančiu vietinės reikšmės keliu už 1,02km. Paliūniškio gyvenvietės atžvilgiu planuojama teritorija (sklypai) yra šiaurės rytinėje pusėje, Žaliosios girios prieigose. Žalioji giria (plotas 33915ha) įtraukta į saugomų „Natura 2000“ teritorijų sąrašą. Nagrinėjama teritorija neurbanizuota, gretima teritorija retai urbanizuota (vienkiemiai), ją sudaro žemės ūkio paskirties sklypai – dirbama žemė dirvonuojančios pievos bei ganyklos ir miškų ūkio paskirties sklypai. Esamas patekimas į sklypus – servitutiniu privažiavimu einančiu lygiagrečiai melioracinio kanalo (griovio) per gretimą sklypą iš rytų pusės. Registrų centro duomenimis, planuojamų trijų sklypų teritorija pietine riba ribojasi su melioraciniu įrenginiu (grioviu) bei miškų ūkio ir žemės ūkio paskirties sklypais, kurių plotai 5,8800ha ir 2,600ha. Iš vakarinės pusės teritorija ribojasi su žemės ūkio paskirties sklypu (plotas 4,1396ha), iš šiaurės ir rytų pusių – miškų ūkio paskirties sklypai (plotai: 36,9ha ir 0,86ha). Planuojami sklypai numatomi suskirstyti į dviejų naudojimo paskirčių teritorijas (sklypus) – miškų ūkio bei kitos paskirties, kuriame numatoma gyvenamoji statyba. Planuojamos teritorijos bendras plotas – 1,5427ha. Esamo užstatymo planuojamoje teritorijoje nėra. Esamas teritorijos gruntas – smėlis, su šiam tipui būdinga dominuojančia augmenija – spygliuočiais. Teritorijoje nėra inžinerinių tinklų, ties pietine riba (vakarų-rytų kryptimi) yra esamas melioracinis griovys.

Naujai formuojami žemės sklypai: **Nr.1 - 6370 m², Nr.2 – 9057 m².**

Architektūrinis - planinis sprendimas

Detaliojo planavimo tikslas - žemės sklypų sujungimas, padalijimas, žemės paskirties keitimas kitai paskirčiai – vienbučių ir dvibučių gyvenamųjų namų statybai, numatant atskiru sklypu išskirti miško žemės plotą, naudojimo ir statybos reglamentų nustatymas, inžinerinių tinklų koridorių, apsaugos zonų bei apribojimų nustatymas.

Pagal pagrindinę tikslinę žemės naudojimo paskirtį sklype Nr.1 bus kitos paskirties žemė kodas **tp6** pagal žemės naudojimo **būdą – gyvenamosios teritorijos,** kodas **tp6,** pagal žemės naudojimo **pobūdį – vienbučių-dvibučių gyvenamųjų namų statybos, –** indeksas **– G1, sklype Nr.2 – miškų ūkio paskirties žemė** kodas **tp2, būdas - ekosistemų apsaugos miškų sklypai, –** indeksas **–M/M1.**

Planuojamame sklype **Nr.1** numatomas nuo 6,0m iki 10,0m pastatų aukštingumas (dominuojančiam užstatymui), 1-2 aukštų vienbutė-dvibutė gyvenamoji statyba, galimas užstatymui skirtas plotas (formuotas atribojus normatyviniais atstumais nuo sklypo ribų) viso – iki 500m², užstatymo tankumas – iki 0,08, leistinas užstatymo intensyvumas – iki 0,16. Miškų paskirties žemės klypas **Nr.2** formuojamas iš esamo miško paskirties sklypo kad. Nr. 6672/0001:86 bei miško naudmenų plotų sklypuose 6672/0001:87 ir 6672/0001:100.

Perspektyvinės sklypų užstatymo teritorijų ribos nuo formuojamų sklypų ribų paliekant 6,0m mažiausius atstumus, kuriuose galimi įrengti inžinerinių tinklų koridoriai. Į sklypą **Nr.1**, kuriame numatoma statyba, planuojama privesti perspektyvoje inžineriniame koridoriuje numatomus vandentiekio, buitinių nuotėkų, dujotiekio, elektros tiekimo, ryšių inžinerinius tinklus. Elektros tinklo prisijungimas, atsižvelgiant į sąlygas, numatomas prie esamos KTE-234, maždaug už 300m nuo planuojamo sklypo **Nr.1** teritorijos atlikus 0,4kV el. tinklo pertvarkymus. Šiame planavimo etape teritorijoje numatomi lokaliniai vandentiekio (šachtinis šulinys) ir buitinių nuotėkų (uždaro tipo nuotėkų kaupimo rezervuaras) vietiniai tinklai.

Planuojamų sklypų kampų pažymėjimą žiūrėti detaliojo plano brėžinyje DP-SP.

Apribojimai sklype Nr. 1
Specialiosios žemės ir miško naudojimo sąlygos:

saugotini želdiniai (medžiai ir krūmai), augantys ne miškų ūkio paskirties žemėje kodas **27** (9270).

Apribojimai sklype Nr. 2
Specialiosios žemės ir miško naudojimo sąlygos:

miško naudojimo apribojimai ..... kodas **26** (0260).

Servitutas S1 (plotas 410m²):
kelio servitutas ..... **103** (viešpataujantis daiktas).

Servitutas S2 (plotas 369m²):
kelio servitutas ..... **203** (tarnaujantis daiktas).

Servitutai S3 (plotas 742m²)

Reg. nr:T-198,
2013.11.22

teisė tiesti požemines ir antžemines komunikacijas ..... **206** (tarnaujantis daiktas),
teisė aptarnauti požemines ir antžemines komunikacijas ..... **207** (tarnaujantis daiktas),
teisė naudoti požemines ir antžemines komunikacijas ..... **208** (tarnaujantis daiktas).
servitutų (S3) teisės gavėjai: AB „Lesto“, AB „Aukštaitijos vandenys“, AB „Lietuvos dujos“, AB „TEO LT“.

Sklypų savininkai, naudotojai, numatantys apsaugos zonose vykdyti kasinėjimo darbus, privalo nustatyta tvarka gauti leidimą, o tinklus eksploatuojančios įmonės nustato darbus, atliekamus šių tinklų apsaugos zonose, taip pat jų atlikimo sąlygas.

Aplinkosauga

Poveikio aplinkai vertinimas. Planuojamos teritorijos žemės sklypas yra lygaus reljefo. Teritorijoje yra augančių saugotinų medžių, kurie lieka išsaugomi.

Teritorija šiuo metu artimai neturi išvystytos inžinerinės infrastruktūros, tad šiame etape numatomi vietinio tipo vandentiekio šaltiniai (šachtiniai šuliniai) su vietiniais uždaro tipo nuotėkų kaupimo rezervuarais, už 300m yra tik planuojamo įrengti elektros inžinerinio tinklo prisijungimo vieta prie esamos KTE-234 transformatorinės pastotės, tačiau teritorijoje numatomi perspektyvinės inžinerinės infrastruktūros koridoriai su planuojama privedimo kryptimi (ar dislokacija). Numatomi pravažiavimai ir privažiavimai su lietaus vandens požeminiais nuotekų tinklais, taip pat buitinių nuotėkų, vandentiekio, ryšių tinklai kurių dabartiniu metu teritorijoje, nei netoliese nėra.

Planuojama teritorija yra Žaliosios girios biosferos poligono, kuris priklauso įsteigtoms ar potencialioms „Natura 2000“ teritorijoms, prieigose. Ši „Natura 2000“ saugoma teritorija, kuriai galimas poveikis buvo nagrinėtas dėl planuojamos ūkinės veiklos (PŪV) poveikio, tai paukščių apsaugai svarbi teritorija (PAST) plotas 3102,65ha bei Buveinių apsaugai svarbi teritorija (BAST), plotas 33915ha. Remiantis Krekenavos regioninio parko direkcijos pateikta išvada dėl PŪV įsteigtoms ar potencialioms „Natura 2000“ teritorijoms reikšmingumo išvada, planuojamos ūkinės veiklos įgyvendinimas – projektavimas ir statyba vienbučio gyvenamojo namo su jo priklausiniais, detaliuoju planu planuojamame sklypuose 6672/0001:87 ir 6672/0001:100 Stumbriškio k.v., Vilkapjūvių k., Karsakiškio sen., Panevėžio r. sav., nedarys reikšmingo neigiamo poveikio „Natura 2000“ paukščių apsaugai svarbiai teritorijai (PAST) ir Buveinių apsaugai svarbiai teritorijai (BAST), todėl paminėtu atžvilgiu neprivaloma atlikti planuojamos ūkinės veiklos poveikio aplinkai vertinimą.

Visa gyvenamosios paskirties sklypo teritorija patenka į gamtinio karkaso zoną. Remiantis „Gamtinio karkaso nuostatais“ planuojama, kad visi sklypo želdynai sudarys nemažesnę kaip **50%** suformuoto gyvenamosios paskirties sklypo ploto dalį, sklypo užstatymas statiniais maksimaliai sudarys **8%.**

Numatomo perspektyvinio užstatymo architektūrinė-planinė išraiška bus sprendžiama tolimesnėje projektavimo eigoje, techninio projekto stadijoje.

Buitinių bei statybinių šiukšlių išvežimas planuojamas centralizuotas, atitinkamai žemės valdų savininkams sudarius sutartis su įmonėmis, atliekančiomis atliekų išgabenimą į sąvartyną ar utilizavimo įmones.

Suformuotuose sklypuose ūkinė veikla neturi daryti neigiamo poveikio aplinkai ir kraštovaizdžiui.
Rengiant pastatų techninius projektus, inžineriniai tinklai turi atitikti gamtosauginius ir aplinkosaugos reikalavimus.

Projekto viešas svarstymas su visuomene

Apie rengiamą sklypų žemės naudojimo paskirties keitimo Vilkapjūvių k., Karsakiškio sen., Panevėžio r. detalųjį planą paskelbiama vietos spaudoje (laikraščiai-dienraščiai), Panevėžio rajono savivaldybės internetiniame puslapyje, registruotais laiškais informuojami gretimų sklypų savininkai (naudotojai), suteikiant jiems galimybę susipažinti su detaliojo plano sprendiniais juos pakomentuojant tuo pačiu priimant pasiūlymus ir pretenzijas raštu ir raštu pateikiant motyvuotus atsakymus pareiškėjams, taipogi, esant būtinumui, atliekant korektūras (pataisymus) detaliojo plano projekto sprendiniuose.

Skelbimai apie rengiamą detalųjį planą bei apie viešą jo ekspoziciją ir viešojo svarstymo datą publikuoti dienraštyje „Sekundė“ Nr. 167 (2013m. rugpjūčio mėn. 16d.) ir Nr. 172 (2013m. rugpjūčio mėn. 23d.). Viešasis projekto aptarimas įvyko 2013m. rugsėjo mėn. 19 dieną. Pastabų bei pasiūlymų nesulaukta.

Aiškinamąjį raštą sudarė ..... arch. Artūras Survila (atestato Nr. A1110)

	Individualios veiklos vykdymo pažyma Nr.(42.60G)-100-216 informacinis tel.: 8 615 37438				ŽEMĖS SKLYPŲ 6672/0001:86, 6672/0001:87 ir 6672/0001:100 VILKAPJŪVIŲ k., KARSAKIŠKIO sen., PANEVĖŽIO r. **DETALUSIS PLANAS**		
A1110	PV	A. SURVILA		2013.08.	TERITORIJOS PLANAS M1:500 PAGRINDINIS BRĖŽINYS		LAIDA
A1110	ARCH.	A. SURVILA		2013.08.			0
ETAPAS DP	**UŽSAKOVAI:** RASA ALKAUSKIENĖ RIMAS ALKAUSKAS				**P/1306 - DP - SP(a)**	LAPAS 1	LAPŲ 2

TERITORIJOS PLANAS M1:500

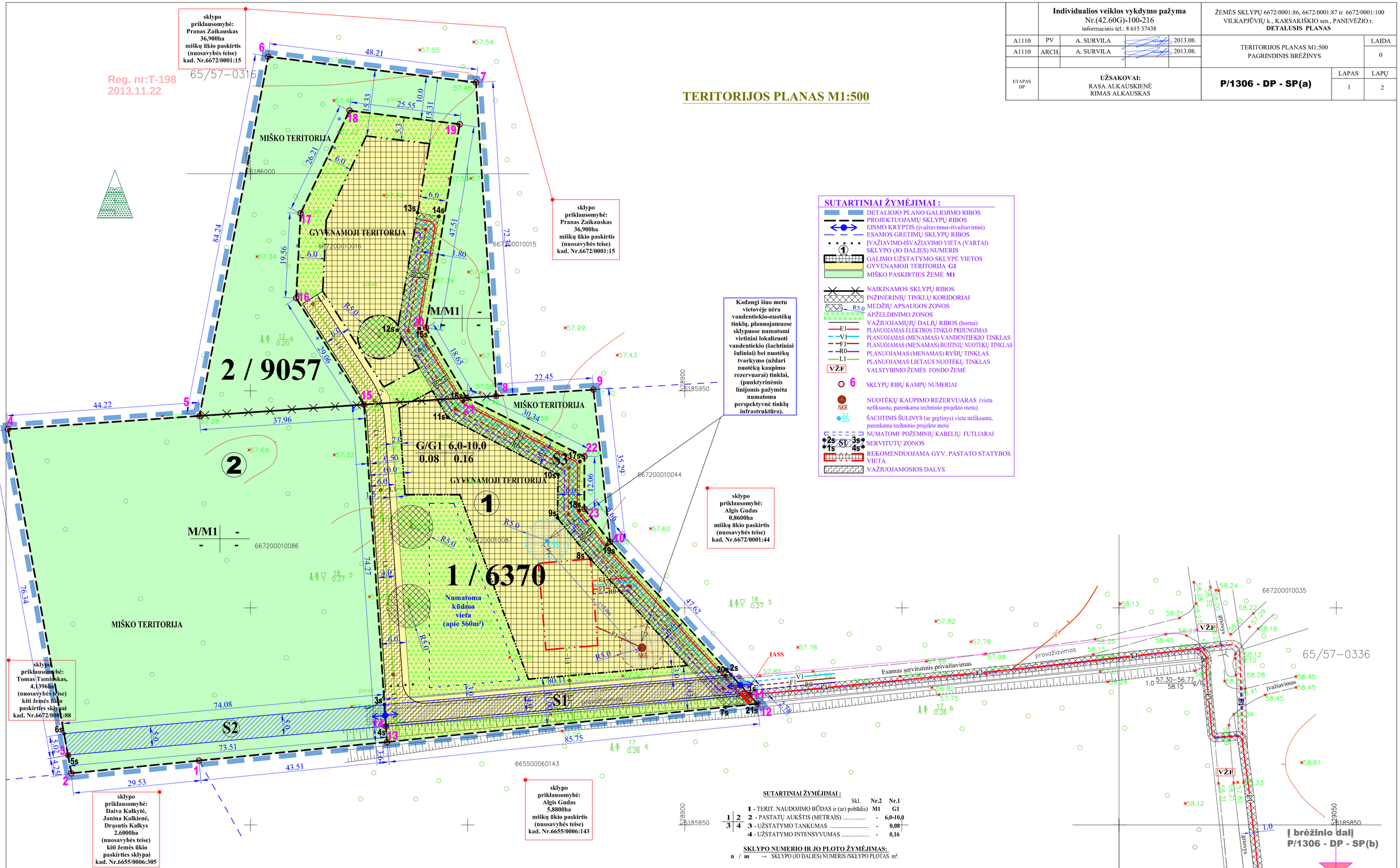

SUTARTINIAI ŽYMĖJIMAI :

- DETALIOJO PLANO GALIOJIMO RIBOS
- PROJEKTUOJAMŲ SKLYPŲ RIBOS
- EISMO KRYPTIS (įvažiavimui-išvažiavimui)
- ESAMOS GRETIMŲ SKLYPŲ RIBOS
- ĮVAŽIAVIMO-IŠVAŽIAVIMO VIETA (VARTAI)
- SKLYPO (JO DALIES) NUMERIS
- GALIMO UŽSTATYMO SKLYPE VIETOS
- GYVENAMOJI TERITORIJA **G1**
- MIŠKO PASKIRTIES ŽEMĖ **M1**
- NAIKINAMOS SKLYPŲ RIBOS
- INŽINERINIŲ TINKLŲ KORIDORIAI
- R5.0 MEDŽIŲ APSAUGOS ZONOS
- APŽELDINIMO ZONOS
- VAŽIUOJAMŲJŲ DALIŲ RIBOS (bortai)
- E1 PLANUOJAMAS ELEKTROS TINKLO PRIJUNGIMAS
- V1 PLANUOJAMAS (MENAMAS) VANDENTIEKIO TINKLAS
- F1 PLANUOJAMAS (MENAMAS) BUITINIŲ NUOTEKŲ TINKLAS
- R0 PLANUOJAMAS (MENAMAS) RYŠIŲ TINKLAS
- L1 PLANUOJAMAS LIETAUS NUOTĖKŲ TINKLAS
- VŽF VALSTYBINIO ŽEMĖS FONDO ŽEMĖ
- 6 SKLYPŲ RIBŲ KAMPŲ NUMERIAI
- NKR NUOTĖKŲ KAUPIMO REZERVUARAS (vieta nefiksuota, parenkama techninio projekto metu)
- ŠŠ ŠACHTINIS ŠULINYS (ar grįžinys) vieta nefiksuota, parenkama techninio projekto metu
- NUMATOMI POŽEMINIŲ KABELIŲ FUTLIARAI
- 2s SL 3s 1s 4s SERVITUTŲ ZONOS
- REKOMENDUOJAMA GYV. PASTATO STATYBOS VIETA
- VAŽIUOJAMOSIOS DALYS

SUTARTINIAI ŽYMĖJIMAI :

	Skl.	Nr.2	Nr.1
1 - TERIT. NAUDOJIMO BŪDAS ir (ar) pobūdis)	M1		G1
2 - PASTATŲ AUKŠTIS (METRAIS)	-		6,0-10,0
3 - UŽSTATYMO TANKUMAS	-		0,08
4 - UŽSTATYMO INTENSYVUMAS	-		0,16

SKLYPO NUMERIO IR JO PLOTO ŽYMĖJIMAS:

n / m → SKLYPO (JO DALIES) NUMERIS /SKLYPO PLOTAS m².

Reg. nr:T-198
2013.11.22

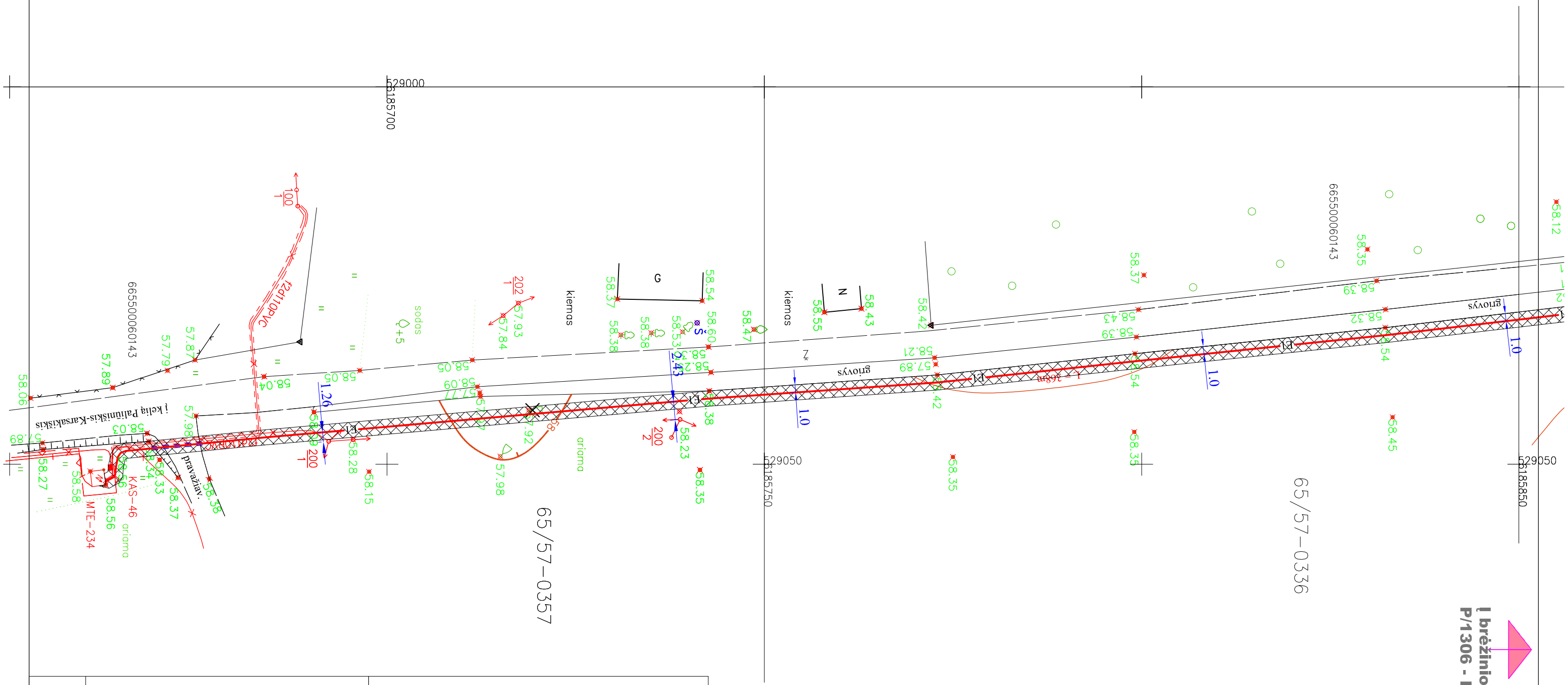

	Individualios veiklos vykdymo pažyma Nr.(42.60G)-100-216 informacinis tel.: 8 615 37438			ŽEMĖS SKLYPŲ 6672/0001:86, 6672/0001:87 ir 6672/0001:100 VILKAPJŪVIŲ k., KARSAKIŠKIO sen., PANEVĖŽIO r. **DETALUSIS PLANAS**	
A1110	PV	A. SURVILA	2013.08.	TERITORIJOS PLANAS M1:500 PAGRINDINIS BRĖŽINYS	LAIDA
A1110	ARCH.	A. SURVILA	2013.08.		0
ETAPAS DP	**UŽSAKOVAI:** RASA ALKAUSKIENĖ RIMAS ALKAUSKAS			**P/1306 - DP - SP(b)**	LAPAS 1 / LAPŲ 2

Reg. nr:T-198
2013.11.22

DETALIOJO PLANO TERITORIJOS TVARKYMO REŽIMO PAGRINDINIAI SPRENDINIAI

Sklypo (jo dalies) Nr.	Sklypo (jo dalies), kampų pažymėjimas plane	Sklypo (jo dalies) kampų koordinatės X	Sklypo (jo dalies) kampų koordinatės Y	Sklypo (jo dalies) plotas, m²	Privalomieji reikalavimai: konkretus teritorijos naudojimo tipas	Privalomieji reikalavimai: Žemės sklypo naudojimo būdai (pobūdžiai)	Privalomieji reikalavimai: statinio aukštis: nuo žemės paviršiaus, m	Privalomieji reikalavimai: statinio aukštis: altitudė, m	Privalomieji reikalavimai: statinio aukštis: iki karnizo, m	Privalomieji reikalavimai: užstatymo tankumas	Privalomieji reikalavimai: užstatymo intensyvumas	Privalomieji reikalavimai: užstatymo tipas	Privalomieji reikalavimai: servitutai	Kiti: statinių aukštų skaičius (nuo-iki)	Kiti: statinių paskirtys	Kiti: Papildomi reikalavimai
1	2	3	4	5	6	7	8	9	10	11	12	13	14	15	16	17
1	10 11 12 13 14 15 16 17 18 19 20 21 22 23	6185915,19 6185879,97 6185877,91 6185869,11 6185872,74 6185946,84 6185971,36 6185990,89 6186014,56 6186011,41 6185964,54 6185948,39 6185934,86 6185922,80	528882,83 528914,88 528916,75 528831,45 528831,20 528826,14 528810,52 528811,55 528822,82 528848,17 528840,40 528849,74 528876,89 528876,89	**6370**	**tp6**	**G/G1**	6,0- -10,0	63.50- -67.50	-	0,08	0,16	pavienis	S1	1-2	gyvena- moji 7.1;7.2	**Sklypo Nr. 1 apribojimai** (spec. žemės ir miško naudojimo sąlygos) : a) **saugotini želdiniai (medžiai ir krūmai), augantys ne miškų ūkio paskirties žemėje** ..... kodas **27** (9270).
2	1 2 3 4 5 6 7 8 9 22 21 20 19 18 17 16 15 14 13	6185864,82 6185861,91 6185866,09 6185941,17 6185944,22 6186026,96 6186021,02 6185948,83 6185950,27 6185934,86 6185948,39 6185964,54 6186011,41 6186014,56 6185990,89 6185971,36 6185946,84 6185872,74 6185869,11	528788,15 528758,76 528757,99 528744,16 528788,27 528804,09 528851,93 528856,57 528878,97 528876,89 528849,74 528840,40 528848,17 528822,82 528811,55 528810,52 528826,14 528831,20 528831,45	**9057**	**tp2**	**M/M1**	-	-	-	-	-	-	S2	-	-	**Sklypo Nr. 2 apribojimai** (spec. žemės ir miško naudojimo sąlygos) : a) **miško naudojimo apribojimai** ..... kodas **26** (0260).
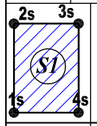	1s (11) 2s 3s 4s (8)	6185879,97 6185884,62 6185877,73 6185948,83	528914,88 528910,65 528830,86 528831,20	**410**	-	-	-	-	-	-	-	-	-	-	-	**SERVITUTAS "S1" (sklypas Nr. 1):** kodas **103** (plotas **410** m²) - kelio servitutas (viešpataujantis daiktas)
	3s 4s (8) 5s (3) 6s	6185877,73 6185948,83 6185866,09 6185871,03	528830,86 528831,20 528757,99 528757,08	**369**	-	-	-	-	-	-	-	-	-	-	-	**SERVITUTAS "S2" (sklypas Nr. 2):** kodas **203** (plotas **369** m²) - kelio servitutas (tarnaujantis daiktas)
	7s 8s 9s 10s 11s 12s 13s 14s 15s 16s 17s 18s 19s 20s 2s 21s(12)	6185877,15 6185811,29 6185920,73 6185930,73 6185943,87 6185963,98 6185991,07 6185990,21 6185964,34 6185947,63 6185933,75 6185922,45 6185914,54 6185884,51 6185884,62 6185877,91	528909,34 528878,27 528870,68 528870,83 528845,42 528833,79 528838,49 528843,41 528838,93 528849,03 528875,88 528875,70 528882,07 528909,40 528910,65 528916,75	**742**	-	-	-	-	-	-	-	-	-	-	-	**SERVITUTAS "S3" (sklypas Nr. 1):** (plotas **742** m²) **kodas 206** - teisė tiesti požemines ir antžemines komunikacijas (tarnaujantis daiktas), **kodas 207** - teisė aptarnauti požemines ir antžemines komunikacijas (tarnaujantis daiktas), kodas **208** - teisė naudoti požemines ir antžemines komunikacijas (tarnaujantys daiktai), servitutų teisės gavėjai: AB „Lesto“, AB „Aukštaitijos vandenys“, AB „Lietuvos dujos“, AB „TEO LT“.

	Individualios veiklos vykdymo pažyma Nr.(42.60G)-100-216 informacinis tel.: 8 615 37438				ŽEMĖS SKLYPŲ 6672/0001:86, 6672/0001:87 ir 6672/0001:100 VILKAPJŪVIŲ k., KARSAKIŠKIO sen., PANEVĖŽIO r. **DETALUSIS PLANAS**
A1110	PV	A. SURVILA		2013.08.	DETALIOJO PLANO TERITORIJOS TVARKYMO REŽIMO PAGRINDINIAI SPRENDINIAI — LAIDA 0
A1110	ARCH.	A. SURVILA		2013.08.	
ETAPAS DP	**UŽSAKOVAI:** RASA ALKAUSKIENĖ RIMAS ALKAUSKAS				**P/1306 - DP - SP** — LAPAS 2 — LAPŲ 2